



**PREFEITURA MUNICIPAL DE UMUARAMA
ESTADO DO PARANÁ**

DECRETO Nº 166/2017

Reaprova o loteamento residencial denominado "**PARQUE RESIDENCIAL ITÁLIA III**", localizado na cidade de Umuarama, Estado do Paraná, e da outras providências.

O PREFEITO MUNICIPAL DE UMUARAMA, ESTADO DO PARANÁ, no uso das atribuições legais que lhe são conferidas pelo art. 91, inciso I, alínea "I", da Lei Orgânica do Município, Lei Complementar nº 127, de 22 de dezembro de 2004 e Lei Complementar nº 149, de 09 de novembro de 2005, e,

CONSIDERANDO o requerimento protocolado sob nº 7338/2017, em nome da empresa "**V. C. VITE – LOTEAMENTO - ME**", com sede na Avenida Junqueira Freire s/nº., nesta cidade de Umuarama, Estado do Paraná, inscrita no CNPJ/MF sob nº 25.015.217/0001-04, para reaprovação do projeto do loteamento residencial denominado "**PARQUE RESIDENCIAL ITÁLIA III**", situado na cidade de Umuarama, Estado do Paraná;

CONSIDERANDO que a empresa requerente é legítima proprietária do imóvel onde será implantado o referido loteamento, conforme comprova a certidão da matrícula nº 2.625, do Registro de Imóveis 1º Ofício da Comarca de Umuarama;

CONSIDERANDO que o imóvel objeto da matrícula nº 2.625, do Cartório de Registro de Imóveis 1º Ofício da Comarca de Umuarama; denominado lote de terras nº.15-U, da subdivisão do lote nº.15, da Gleba 12 Jaborandi, da Colônia Núcleo Cruzeiro, Município de Umuarama, Estado do Paraná, com área de 121.000,00 m² (cento e vinte e um mil metros quadrados); no qual será implantado o loteamento, encontra-se situado na Área de Expansão Urbana da cidade de Umuarama, conforme Lei Complementar Municipal nº 421, de 31 de outubro de 2016;

CONSIDERANDO que foram apresentadas a planta geral do loteamento, as plantas e memoriais descritivos de todos os lotes, em poder da Secretaria de Obras, Planejamento Urbano e Projetos Técnicos, todas assinadas pelo profissional inscrito no CREA nº.152.240/D - PR, bem como juntada cópia da ART nº.20163404994;

CONSIDERANDO o "Termo de Responsabilidade" apresentado pelo loteador, assumindo a responsabilidade e garantia perante o Município de Umuarama – Pr., pela solidez das obras de pavimentação asfáltica, rede de galeria de águas pluviais, por um período de 05 (cinco) anos e a arborização por um período de 02 (dois) anos, a partir da sua efetiva conclusão.

CONSIDERANDO que foram juntados ao requerimento os seguintes documentos:

I – projetos técnicos, em poder da Secretaria de Obras, Planejamento Urbano e Projetos Técnicos;

II – cópia do contrato de compromisso de compra e venda, a ser utilizado pela loteadora, nas vendas dos lotes;

III – Licença Prévia nº.115868, emitida pelo Instituto Ambiental do Paraná – IAP;

IV – Certidão Negativa de Débito nº. 16131/2017, emitida pela Secretaria Municipal da Fazenda.

CONSIDERANDO finalmente o documento assinado pelo Senhor Secretário de Obras, Planejamento Urbano e Projetos Técnicos, informando que após procedida a análise técnica do processo em questão, foi constatado que foram atendidas todas as exigências técnicas e que os projetos, mapas, memoriais descritivos e as áreas públicas estão de acordo com a legislação em vigor,

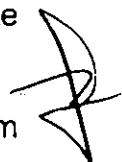
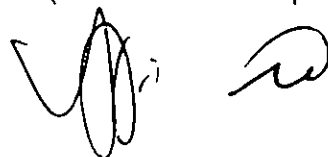
DECRETA:

Art. 1º. Fica reprovado o loteamento residencial denominado “**PARQUE RESIDENCIAL ITÁLIA III**”, constituído pelo lote de terras nº.15-U, da subdivisão do lote nº.15, da Gleba 12 Jaborandi, da Colônia Núcleo Cruzeiro, Município de Umuarama, Estado do Paraná, com área de 121.000,00 m² (cento e vinte um mil metros quadrados); no qual será implantado o loteamento, encontra-se situado na Área de Expansão Urbana da cidade de Umuarama; contendo 11 (onze) quadras e demais áreas assim distribuída:

I – 11 (onze) quadras, divididas em 342 (trezentos e quarenta e duas) datas, que perfazem a área total de 57.886,90 m² (cinquenta e sete mil oitocentos e oitenta e seis vírgula noventa metros quadrados) e mais 01 (uma) data denominada (Data nº.13 Quadra nº.08), destinada a “Área Institucional”, com 3.049,20 m² (três mil e quarenta e nove vírgula vinte metros quadrados);

II – Rua Projetada “A”, Prolongamento da Rua Projetada “30”, Alargamento da Avenida Junqueira Freire, Prolongamento da Avenida Projetada “E”, Prolongamento da Rua Projetada “34”, Prolongamento da Rua Projetada “47”, Prolongamento da Praça “A”, com área total de 30.012,15 m² (trinta mil e doze vírgula quinze metros quadrados);

III - Área Verde, com 30.051,75 m² (trinta mil e cinquenta e um vírgula setenta e cinco metros quadrados).



Art. 2º. Atendendo a exigência contida no art. 10, inciso II, da Lei Complementar Municipal nº 127 de 22 de dezembro de 2004, alterada pelas Leis nº 140, de 08 de julho de 2005; Lei nº 142, de 12 de julho de 2005 e Lei nº 149, de 09 de novembro de 2005, que tratam da doação dos percentuais de 35% (trinta e cinco por cento), sendo no mínimo 5% (cinco por cento), da área útil das quadras destinadas a equipamentos comunitários, respectivamente, são incorporados ao patrimônio público Municipal, as seguintes áreas:

I – Rua Projetada "A", Prolongamento da Rua Projetada "30", Alargamento da Avenida Junqueira Freire, Prolongamento da Avenida Projetada "E", Prolongamento da Rua Projetada "34", Prolongamento da Rua Projetada "47", Prolongamento da Praça "A", com área total de 30.012,15 m² (trinta mil e doze vírgula quinze metros quadrados);

II - Área Verde, com 30.051,75 m² (trinta mil e cinquenta e um vírgula setenta e cinco metros quadrados);

III – Área Institucional, (data nº.13 quadra nº.08), com 3.049,20 m² (três mil e quarenta e nove vírgula vinte metros quadrados);

§ 1º. No ato do registro do projeto de loteamento passa a integralizar ao patrimônio do município, sem qualquer ônus ou encargos para este, as áreas públicas especificadas nos incisos "I", "II" e "III", deste artigo.

§ 2º. A data constante do inciso "III" deste artigo destina-se à construção de prédios públicos e/ou implantação de equipamentos públicos para fins de educação, cultura, lazer, saúde e similares.

Art. 3º. Para fins de garantia das obras de infraestrutura, especificado no art. 51 da Lei Complementar nº. 127 de 22 de dezembro de 2004 e no art. 12 da Lei Complementar nº 235 de 16 de setembro de 2009, a loteadora caucionará por escritura pública e com garantia hipotecária ao Município de Umuarama, os seguintes imóveis:

Arborização

Data nº. 51 da Quadra nº. 05

Pavimentação asfáltica

Datas nºs. 01,02,03,04,05,06,07,08,09 e 10 da Quadra nº.01

Datas nºs.01,02,03,04 e 05 da Quadra nº.02

Rede de Energia Elétrica e Iluminação Pública


Datas nºs 11,12,13,14 e 15 da Quadra nº.01.

Sinalização Viária

Data nº.16 da Quadra nº.01

Rede de Água Potável

Data nº.17 da Quadra nº.01



Rede de Galeria de Águas Pluviais

Datas nºs 06 ,07,18 e 19 da Quadra nº.02.

Data nº 01, 25 e 26 da Quadra nº.04.

Art. 4º. As despesas com escrituras públicas das áreas caucionadas e demais registros e averbações, correrão por conta da empresa loteadora.


Art. 5º. Todas as obras de infra-estrutura, serviços e quaisquer outras benfeitorias feitas pela requerente nas áreas de uso público, passam para o domínio do Município de Umuarama, sem que caiba qualquer indenização à empresa loteadora.

Art. 6º. Conforme preceitua o Art. 57 e seu parágrafo único, da Lei Complementar nº. 127/2004; a aprovação do projeto do referido loteamento não implica na responsabilidade por parte da Prefeitura, quanto a eventuais divergências referentes a dimensões de quadras ou lotes, quanto ao direito de terceiros em relação a área loteada, nem para quaisquer indenizações decorrentes de traçados que não obedeceram os arruamentos de plantas limitrofes.

Art. 7º. Nos termos do art. 46, da Lei Complementar Municipal nº 127, de 22 de dezembro de 2004, é fixado o prazo de 180 (cento e oitenta) dias, contados da publicação deste Decreto, para que a empresa requerente providencie o registro do loteamento ora aprovado, junto ao Cartório de Registro de Imóveis 1º Ofício da Comarca de Umuarama.

Art. 8º. Este Decreto entra em vigor na data de sua publicação.


PAÇO MUNICIPAL, aos 16 de agosto de 2017.



CELSON LUIZ POZZOBON
Prefeito Municipal



VICENTE AFONSO GASPARINI
Secretário de Administração



ENG.º ISAMU OSHIMA
Secretário de Obras, Planejamento Urbano e Projetos Técnicos

PUBLICADO NO UMUARAMA ILUSTRADO
DE 17 de agosto 2017
DE Nº 11.046
UMUARAMA, 17 de 08 2017
Jemano Reis
DIVISÃO DE ATOS OFICIAIS