



PREFEITURA MUNICIPAL DE UMUARAMA
ESTADO DO PARANÁ



DECRETO N.º 030/2000

Aplica "Cláusula de Reversão" de imóvel doado à empresa "CONSTRUTORA MANDU RIBEIRO LTDA."

O PREFEITO MUNICIPAL DE UMUARAMA, ESTADO DO PARANÁ, no uso de suas atribuições legais, e;

CONSIDERANDO que a Administração Municipal foi autorizada a doar imóvel situado no Parque Industrial III à empresa "CONSTRUTORA MANDU RIBEIRO LTDA.", mediante edição da Lei n.º 1.758, de 29 de julho de 1993, com a finalidade de instalação de fabricação de postes e galpões pré-moldados;

CONSIDERANDO que a empresa donatária encontra-se paralisada, inibindo a iniciativa de novo empreendimento, contrariando a necessidade de geração de empregos no município;

CONSIDERANDO que a referida empresa não vem cumprindo as exigências contidas no artigo 3º, da mencionada Lei n.º 1.758/93;

CONSIDERANDO ainda, o disposto no artigo 5º, da Lei Municipal n.º 1.758/93,

DECRETA:

PUBLICADO NA TRIBUNA DO
POVO DE UMUARAMA
N.º 20

Art. 1º - Fica aplicada a "cláusula de reversão" dos imóveis constituídos pelos Lotes n.ºs 11, 12, 13, 14, 15, 16, 17, 18, 19, 20, 21 e 22, Quadra n.º 04, do Parque Industrial III, da cidade de Umuarama, Estado do Paraná, com área total de 13.053,49 m² (treze mil cinquenta e três vírgula quarenta e nove metros quadrados), incorporando-o ao Patrimônio Público Municipal, com eventuais benfeitorias neles existentes, sem direito a qualquer indenização para a donatária.



PREFEITURA MUNICIPAL DE UMUARAMA
ESTADO DO PARANÁ




DECRETO N.º 030/2000.


Fis. 02

Art. 2º - Este Decreto entra em vigor na data de sua publicação; revogando-se as disposições em contrário.


Umuarama, 13 de março de 2000.


ANTONIO FERNANDO SCANAVACCA
Prefeito Municipal


SIDNEI MORENO VEDOVOTO
Secretário de Administração


DIVISÃO DE REGISTRAÇÃO
MUNICÍPIO DE UMUARAMA, PARANÁ
DE Nº 1284
POVO DE 231 03 150 00
PUBLICADO NA TRIBUNA DO

CARLOS ALBERTO PIMENTEL GONÇALVES
Secretário de Indústria e Comércio



PREFEITURA MUNICIPAL DE UMUARAMA
ESTADO DO PARANÁ



Art. 2º - Este Decreto entra em vigor na data de sua publicação.

Umuarama, 13 de março de 2000

[Signature]
ANTONIO FERNANDO SCARAVACA
Prefeito Municipal

[Signature]
SECRETARIO MUNICIPAL
Seção de Administração

PUBLICADO NA TRIBUNA DO
POVO DE 23 / 03 / 20 00
DE Nº 1534
UMUARAMA, 23 / 03 / 20 00
Allir Paula Neves
DIVISÃO DE COMUNICAÇÃO

CARLOS ALBERTO PIMENTEL GONÇALVES
Secretário de Planejamento e Controle

MEMORIAL DESCRITIVO

IMOVEI: LOTE Nº 11 QUADRA Nº 04 PARQUE INDUSTRIAL Nº 03
ÁREA: 1.000,14 M² - UMUARAMA - PARANA

LIMITES E CONFRONTAÇÕES

AO NOROESTE: Confronta com o lote nº 10 , numa extensão de 39,91 metros, rumo NE 25º10'

AO NORDESTE: Limita com o alinhamento da Rua "B" , numa extensão de 25,06 metros, rumo NO 64º50'

AO SUDESTE : Confronta com o lote nº 12 , numa extensão de 39,91 metros, rumo NE 25º10'

AO SUDOESTE: Confronta com o lote nº 22 , numa extensão de 25,06 metros, rumo NO 64º50' .


Eng.º Civil Isamu Gshima
SECRETARIO DE OBRAS/URBANISMO
CREA 7241-D/PR.

MEMORIAL DESCRITIVO

IMÓVEL: LOTE Nº 12 QUADRA Nº 04 PARQUE INDUSTRIAL Nº 03
ÁREA: 1.000,14 m² - UMUARAMA - PARANA


LIMITES E CONFRONTAÇÕES

AO NORDESTE: Confronta com o lote nº 11 numa extensão de 39,91 metros, rumo NE 25º10'.

AO NORDESTE: Limita com o alinhamento da Rua "B", numa extensão de 25,06 metros, rumo NO 64º50'.

AO SUDESTE: Confronta com o lote nº 13, numa extensão de 39,91 metros, rumo NE 25º10'.

AO SUDESTE: Confronta com a parte dos lotes nºs 21 e 22, numa extensão de 25,06 metros, rumo NO 64º50'.


Eng.º Civil Isamu Osima
SECRETÁRIO DE OBRAS/URBANISMO
- CREA 7341-0/PR.

MEMORIAL DESCRITIVO

IMÓVEL: LOTE No. 13 QUADRA No. 04 PARQUE INDUSTRIAL No. 03
ÁREA: 1.000,14 m² - UMUARAMA - PARANÁ

LIMITES E CONFRONTAÇÕES

AO NOROESTE: Confronta com o lote nº 12, numa extensão de 39,91 metros, rumo NE 25°10'.

AO NORDESTE: Limita com o alinhamento da Rua "E", numa extensão de 25,06 metros, rumo NO 64°50'.

AO SUDESTE: Confronta com o lote nº 14, numa extensão de 39,91 metros, rumo NE 25°10'.

AO SUDOESTE: Confronta com parte dos lotes nºs 20 e 21, numa extensão de 25,06 metros, rumo NO 64°50'.



Eng.º Civil Isair Osório
SECRETARIA DE OBRAS PÚBLICAS

MEMORIAL DESCRITIVO

NOVA FORTALEZA 14 QUADRA Nº 03 PARQUE INDUSTRIAL Nº 03
REA: 1.000,14 m2 UNUARANA PARANA

LIMITES E CONFRONTAÇÕES

O NOROESTE: Confronta com o lote nº 13, numa extensão de 22,91 metros, rumo NE 25º10'.

O NORDESTE: Limita com o alinhamento da Rua "B", numa extensão de 25,06 metros, rumo NO 64º50'.

O SUDESTE: Confronta com o lote nº 15, numa extensão de 29,91 metros, rumo NE 25º10'.

O SUDOESTE: Confronta com parte dos lotes nºs 19 e 20, numa extensão de 25,06 metros, rumo NO 64º50'.



Eng.º Civil Isamu Oshima
SECRETÁRIO DE OBRAS/URBANISMO
CREA 7321-D/PR

MEMORIAL DESCRITIVO

NIVEL: LOTE Nº 15 QUADRA Nº 04 PARQUE INDUSTRIAL Nº 03
ÁREA: 1.000,14 m² UBUARAMA PARANÁ


LIMITES E CONFRONTAÇÕES

NOROESTE: Confronta com o lote nº 14, numa extensão de 39,91 metros, rumo NE 25°10'.

NORDESTE: Limita com o alinhamento da Rua "B", numa extensão de 25,06 metros, rumo NO 64°50'.

SUDESTE: Confronta com o lote nº 16, numa extensão de 39,91 metros, rumo NE 25°10'.

SUDOESTE: Confronta com parte dos lotes nºs 18 e 19, numa extensão de 25,06 metros, rumo NO 64°50'.


Eng.º Civil Isamu Osima
SECRETÁRIO DE OBRAS URBANAS
CREA 7341-D/PR.

MEMORIAL DESCRITIVO

IMÓVEL: LOTE Nº 16 QUADRA Nº 04 PARQUE INDUSTRIAL Nº 03
ÁREA: 1.044,32 M2 - UMUARAMA - PARANÁ


LIMITES E CONFRONTAÇÕES

AO NOROESTE: Confronta com o lote nº 15, numa extensão de 39,21 metros, rumo NE 25º 10'.

AO NORDESTE: Limita com o alinhamento da rua "B", numa extensão de 20,35 metros, rumo NO 64º 50'.

AO SUDESTE: Limita com o alinhamento da rua "F", numa extensão de 44,95 metros, rumo NE 01º 15'.

AO SUDOESTE: Confronta com o lote nº 17, o parte do lote nº 18, numa extensão de 49,04 metros, rumo NO 16º 40'.


Eng.º Gilvan Isenhardt
SECRETÁRIO DE OBRAS/URBANISMO
ICREA 7341-0/PR

MEMORIAL DESCRITIVO

IMÓVEL: LOTE Nº 17 QUADRA Nº 04 PARQUE INDUSTRIAL Nº 031
ÁREA: 1.468,00 m² - UMUARAMA - PARANÁ

LIMITES E CONFRONTAÇÕES

AO NOROESTE: Confronta com o lote nº 18, numa extensão de 30,57 metros, rumo N 25° 10'.

AO NORDESTE: Confronta com parte do lote nº 18, numa extensão de 30,50 metros, rumo N 69° 50'.

AO SUDESTE: Limita com o alinhamento da rua nº 10, numa extensão de 34,30 metros, rumo S 61° 15'.

AO SUDOESTE: Limita com o alinhamento da rua nº 10, numa extensão de 34,57 metros, rumo S 69° 15'.



Eng.º Civil Alcides Oshima
SECRETÁRIO DE OBRAS/URBANISMO
CREA 7241-D/PR

MEMORIAL DESCRITIVO

IMÓVEL: LOTE Nº 18 QUADRA Nº 04 PARQUE INDUSTRIAL Nº 03
ÁREA: 1002,07 m² - UMUARAMA - PARANÁ

LIMITES E CONFRONTAÇÕES

AO NOROESTE: Confronta com o lote nº 19, numa extensão de 25,00 metros, rumo NE 27° 10'.

AO NORDESTE: Confronta com o lote nº 17, numa extensão de 25,00 metros, rumo NE 27° 10'.

AO SUDESTE: Confronta com o lote nº 17, numa extensão de 25,00 metros, rumo NE 27° 10'.

AO SUDOESTE: Limita com o alinhamento da rua nº 40, numa extensão de 25,00 metros, rumo NE 27° 10'.



Eng.º Civil Isamu Oshima
SECRETÁRIO DE OBRAS/URBANISMO
CREA 7341-D/PR

MEMORIAL DESCRITIVO

IMÓVEL: LOTE Nº 19 QUADRA Nº 04 PARQUE INDUSTRIAL Nº 03
ÁREA: 1000,91 M² - UMUARAMA PARANÁ

LIMITES E CONFRONTAÇÕES

AO NOROESTE: Confronta com o lote nº 20, numa extensão de 37,09 metros, rumo NE 25º 10'.

AO NORDESTE: Confronta com parte dos lotes nºs. 14 e 15, numa extensão de 27,60 metros, rumo NO 64º 50'.

AO SUDESTE: Confronta com o lote nº 18, numa extensão de 35,44 metros, rumo NE 25º 10'.

AO SUDOESTE: Limita com o alinhamento da rua "C", numa distância de 27,65 metros, rumo NO 68º 15'.



Eng.º Civil Isidoro dos Santos
SECRETÁRIO DE OBRAS, U.M.A. Nº 23
CREA 7541-D/PR

MEMORIAL DESCRITIVO

IMÓVEL: LOTE Nº 20

QUADRA Nº 04

PARQUE INDUSTRIAL Nº 03

ÁREA: 1003,15 M²

UMUARAMA

PARANÁ


LIMITES E CONFRONTAÇÕES

AO NOROESTE: Confronta com o lote nº 21, numa extensão de 38,16 metros, rumo NE 25° 10'.

AO NORDESTE: Confronta com parte dos lotes nºs. 13 e 14, numa extensão de 26,60 metros, rumo NO 64° 50'.

AO SUDESTE: Confronta com o lote nº 19, numa extensão de 37,09 metros, rumo NE 25° 10'.

AO SUDOESTE: Limita com o alinhamento da rua "C", numa extensão de 8,85 metros, rumo NO 68° 15' e 17,78 metros no rumo NO 66° 35'.


Eng.º Civil *[Assinado]*

SECRETÁRIO DE OBRAS/URBANISMO


CREA 7341-D/PR

MEMORIAL DESCRITIVO

IMÓVEL: LOTE Nº 21 QUADRA Nº 04 PARQUE INDUSTRIAL Nº 03
ÁREA: 1010,29 M2 - UMUARAMA - PARANÁ

LIMITES E CONFRONTAÇÕES

- AO NOROESTE: Confronta com o lote nº 22, numa extensão de 38,96 metros, rumo NE 25º 10'.
- AO NORDESTE: Confronta com parte dos lotes nºs. 12 e 13, numa extensão de 26,20 metros, rumo NO 64º 50'.
- AO SUDESTE : Confronta com lote nº 20, numa extensão de 38,16 metros, rumo NE 25º 10'.
- AO SUDOESTE: Limita com o alinhamento da rua "C", numa extensão de 26,21 metros, rumo NO 66º 35'.


Eng.º Civil Isairu Uchima
SECRETÁRIO DE OBRAS/URBANISMO
CREA 7241-D/PR

MEMORIAL DESCRITIVO

IMÓVEL: LOTE Nº 22 QUADRA Nº 04 PARQUE INDUSTRIAL Nº 03
ÁREA: 1023,36 M² - UMUARAMA - PARANA


LIMITES E CONFRONTAÇÕES

AO NOROESTE: Confronta com o lote nº 23, numa extensão de 39,76 me-
tros, rumo NE 25º 10'.

AO NORDESTE: Confronta com o lote nº 11, e parte do lote nº 12 nu-
ma extensão de 26,00 metros, rumo NO 64º 50'.

AO SUDESTE : Confronta com o lote nº 21, numa extensão de 38,96 me-
tros, rumo NE 25º 10'.

AO SUDOESTE: Limita com o alinhamento da rua "C", numa extensão de
26,01 metros, rumo NO 66º 35'.


Eng.º Civil Ismael Rshima
SECRETÁRIO DE OBRAS URBANISMO
CREA 7241-D/PR.

Eng.º CIVIL Ismael Ashing

SECRETARIO DE OBRAS/URBANIS
CREA 72117/00

ESTRADA VELLA

P/HARILUZ

