



PREFEITURA MUNICIPAL DE UMUARAMA
Estado do Paraná

PORTARIA N.º 053

Constitui Comissão Especial para avaliar
área de terras.

O PREFEITO MUNICIPAL DE UMUARAMA, ESTADO DO PARANÁ,
no uso de suas atribuições legais,

R E S O L V E :

1.- CONSTITUIR Comissão Especial, objetivando avaliar a
quadra "0" Remanescente, subdivisão da quadra "0" Cohapar
III, Núcleo Habitacional Cruzeiro, com área de 2.112,00m²
(dois mil, cento e doze metros quadrados), composta dos se-
guintes membros:

ISAMU OSHIMA

ESTANISLAU HORWAT

SANTOS URBANO

ISMAEL CAMOSSATO

HERCÍLIO CARRIÃO

2.- FIXAR a data de 13 de abril de 1984 para que a Co-
missão ora constituída se reúna às 10:00 horas, na sala de
reuniões do Gabinete do Prefeito, exarando o respectivo Lau-
do de Avaliação;

3.- CONSIDERAR de relevância os serviços prestados pe-
los componentes da comissão ora constituída, porém, sem ônus
ao Município.

EDIFÍCIO DA PREFEITURA MUNICIPAL DE UMUARAMA,
ESTADO DO PARANÁ, aos 12 de abril de 1984.



ANTONIO ROMERO FILHO

Prefeito Municipal



ARI FRANCISCO

Secretário de Administração

MEMORIAL DESCRITIVO

IMÓVEL:- Quadra "0" Remanescente, subdivisão da Quadra "0"
COHAPAR III, Núcleo Habitacional Cruzeiro - Umuarama - Paraná.-

ÁREA:- 2.112,00m² (Dois mil, cento e doze metros quadrados)


LIMITES E CONFRONTAÇÕES

AO NORTE:- Limita com a Rua D, com a extensão de 44,00 metros no rumo SE 77° 32' 40".

A ESTE:- Confronta a quadra "0"-1; com a extensão de 48,00 metros no rumo NE 12° 27' 20".

AO SUL:- Limita com a Rua F, com a extensão de 44,00 metros no rumo SE 77° 32' 40".

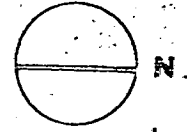
A OESTE:- Limita com a Rua L, com a extensão de 48,00 metros no rumo NE 12° 27' 20".
 " " " " " " " " " " " " " " " " " "
 " " " " " " " " " " " " " " " " " "
 " " " " " " " " " " " " " " " " " "
 " " " " " " " " " " " " " " " " " "
 " " " " " " " " " " " " " " " " " "
 " " " " " " " " " " " " " " " " " "
 " " " " " " " " " " " " " " " " " "


 CREA 70.100.000/0-0
 SECC. DE PLANEJ. DESENV. E URBANISMO

PLANTA PARCIAL DO NÚCLEO HABITACIONAL CRUZEIRO

UMUARAMA — PR.

SUBDIVISÃO DA QUADRA "0" — ESCALA 1:500



NE 12° 27' 20"

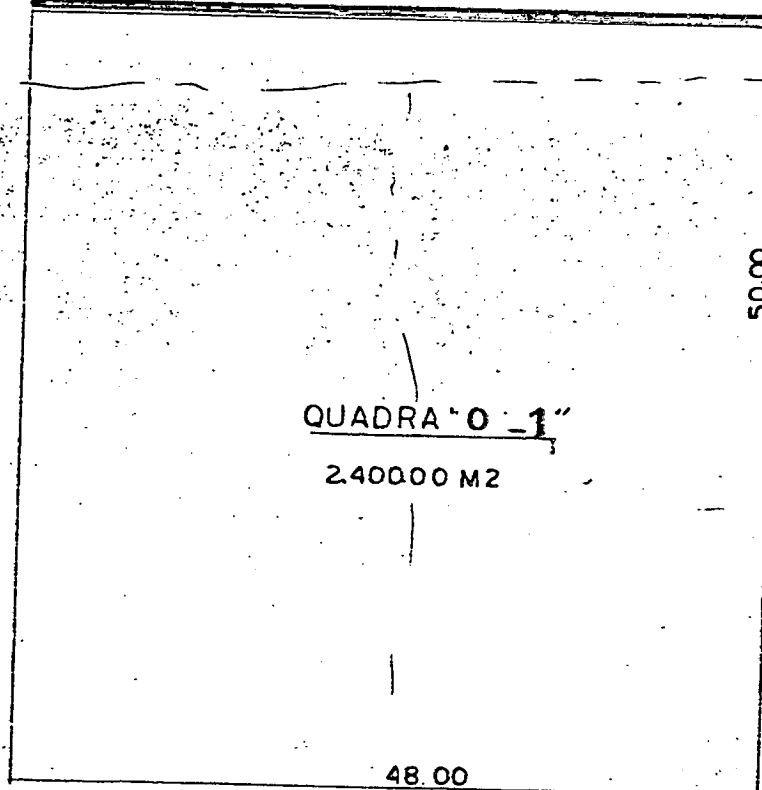
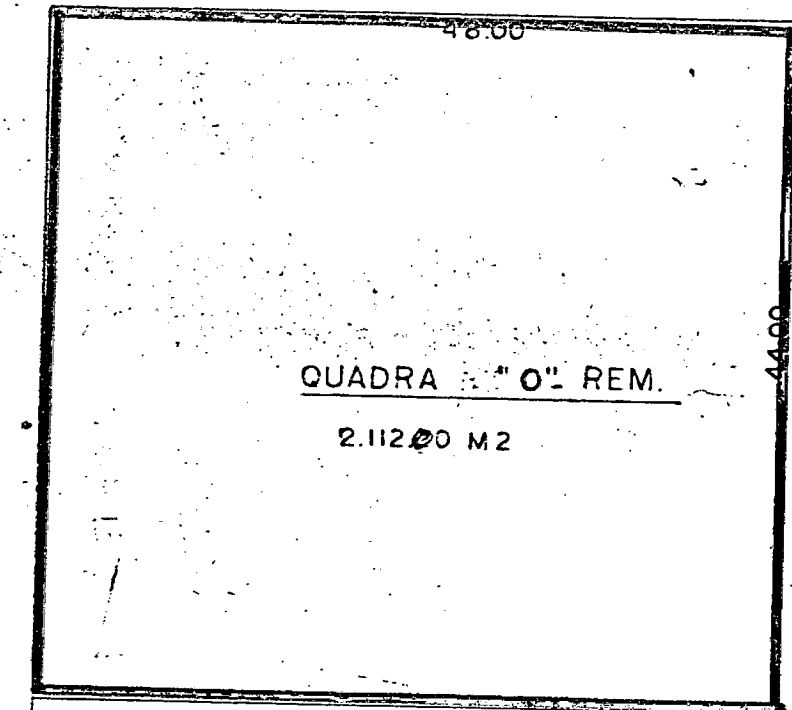
RUA L.

SE 77° 32' 40"

RUA F.

RUA

RUA D.



48.00